















WRRL: 1_F300 - Hydromorphologische Maßnahmen 1, 3, 50- 52

-  Ausgeführte Maßnahmen
-  73.1 Ufergehölze herstellen oder entwickeln
-  Maßnahmen in Planung (Umsetzungskonzept)
-  73.1 Ufergehölze herstellen oder entwickeln
-  74.3 Auegewässer/Ersatzfließgewässer neu anlegen (Altarm anlegen)
-  71 Maßnahmen zur Habitatverbesserung im vorhanden Profil

-  70.1 Flächenerwerb zur eigendynamischen Entwicklung

Bestand

-  Wanderhilfe für Fische
-  Ausleitungsbauwerk
-  Ausleitungskraftwerk
-  Grundstücke WWA
-  Gemarkung
-  Flusswasserkörper BP20151_F300
-  Fluss_km
-  Gemeindegrenze

Geobasisdaten: Bayerische Vermessungsverwaltung

Vorhaben:
Umsetzungskonzept 1_F300

Vils von Einmündung Rosenbach bis Einmündung Lauterach

Maßstab: **1 : 5.000** **Detailplan 10**
Maßnahmen 1, 3, 50- 52

Landkreis: **Amberg-Weizbach**

Plan-Nr.:

Gemeinde:

Anlage:
6

Ensdorf

Vorhabensträger:
Freistaat Bayern

Vorhabenskennzeichen(WAL)

Entwurfsverfasser:
WWA Weiden

13.01.2017

Datum

Unterschrift Entwurfsverfasser:

Dateiablage: G:\zanwender\Janker\
Sachgebiet 3.4\Umsetzungskonzepte
entworfen: Baumann
bearbeitet: Janker
geprüft: Fröhlich
Stand: Januar 2017

